

かすみがうら市・石岡市・小美玉市

# 広報 国道6号バイパス

2026年4月1日号 発行/国道6号バイパス建設促進期成会 事務局/石岡市都市建設部都市計画課



本バイパスの整備により、石岡市内に混入する通過交通を分散させることで、交通渋滞の緩和や茨城空港へのアクセス時間の向上など、物流機能の強化や地域産業の振興に大きな効果が期待されます。

**石岡市街地の交通渋滞緩和と交通拠点へのアクセス機能の強化を図ります。**  
**石岡市街地の交通渋滞緩和と交通拠点へのアクセス機能の強化を図ります。**  
**石岡市街地の交通渋滞緩和と交通拠点へのアクセス機能の強化を図ります。**



**国道6号千代田石岡バイパスってどんな道路なの？**


## 平面図



## 「一般国道6号千代田石岡バイパス・小美玉道路(仮称)整備促進要望書」を提出しました



▲国土交通省にて国定政務官(左から5人目)へ要望書提出 ※役職は撮影当時のもの



▲要望活動の様子(国土交通省)



▲関東地方整備局にて河村道路部長(左から3人目)へ要望書提出



▲要望活動の様子(関東地方整備局)

国道6号バイパス建設促進期成会では、令和7年8月7日に国土交通省、関東地方整備局、財務省等の関係機関や、地元選出の国会議員に対して要望活動を行いました。  
 当期成会の谷島洋司会長(石岡市長)は、石岡市周辺部における国道6号の慢性的な交通渋滞が、地域産業や観光の振興、さらには沿線住民の日常生活にまで大きな支障となっている現状や、地域の安全確保に不安を抱えている状況について説明し、国道6号バイパスが一日も早く完成することを強く要望しました。  
 今後も当期成会では、国道6号千代田石岡バイパスの早期完成等を目標として、継続的に要望活動を実施してまいります。

## 埋蔵文化財調査を実施しています

### 石岡地区



### 中津川地区




令和7年度は、石岡地区及び中津川地区において埋蔵文化財の発掘調査を実施しました。  
 また、東田中地区においては、埋蔵文化財の調査資料整理を実施したところです。  
 令和8年度も引き続き、埋蔵文化財調査を実施してまいります。

資料提供  
 国土交通省関東地方整備局  
 常陸河川国道事務所  
 公益財団法人  
 茨城県教育財団

問合せ先  
 石岡市都市建設部都市計画課  
 かすみがうら市都市建設部都市整備課  
 小美玉市都市建設部都市整備課

☎0299-23-1111  
 ☎029-897-1111  
 ☎0299-48-1111



**工事が進んでいます**

国道6号千代田石岡バイパスは平成9年3月に土浦市中貫～石岡市東大橋までの15.7km区間について都市計画決定され、そのうち、かすみがうら市市川～石岡市東大橋までの5.8km区間が平成10年度に事業化されており、現在、国土交通省により整備が進められています。

令和7年度は、市川地区において地盤改良工事、田島地区においては盛土工事を実施しました。また、石岡地区において橋梁下部工事、栗又四ヶ地区においては橋梁上部工事を、東田中地区においては高架橋建設に伴う切り直し道路工事及び橋梁上部工事(橋桁製作)を実施しました。

令和8年度も引き続き、本線の盛土・切土工事、橋梁上部工事、道路改良工事を進める予定です。



**国道6号 千代田石岡バイパス完成予想**



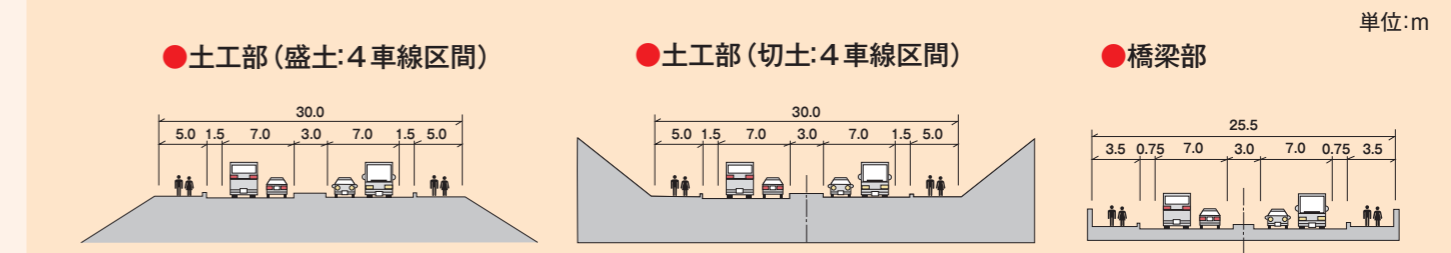
▲かすみがうら市市川付近

▲石岡市東田中付近

**計画諸元**

路線名	国道6号	標準幅員	一般部30.0m 橋梁部25.5m
延長	15.7km(事業化区間:5.8km)	車線数	4車線
区間	自:茨城県土浦市中貫	道路の区分	3種1級
	至:茨城県石岡市東大橋	設計速度	80km/時

**標準断面図**



※標準断面図は代表的な断面であり、場所によって異なる場合があります